



# Park Moena

Bevægelse i fællesskab



## INTRODUKTION

Vordingborg Kommune og Moena Mønshallerne er gået sammen om at skabe denne udviklingsplan for Park Moena - der udgøres af udearealerne ved og omkring Moena Mønshallerne.

Udviklingsplanen tager udgangspunkt i Helhedsplanen for Stege by samt "Kulturunivers Møn", der er udarbejdet af Moena Mønshallerne.

Vordingborg Kommunes og Moena Mønshallernes ønske er, at parken bliver et mødested for alle generationer hvor kreativitet, kunst, idræt og samvær kan udfolde sig under både organiserede og selvorganiserede former.

” Park MOENA skal blive et mødested for alle generationer hvor kreativitet, kunst, idræt og samvær kan udfolde sig under både organiserede og selvorganiserede former ”

Vordingborg Kommune - 2019

### INDHOLD

- Introduktion	3
- Området	4
- Eksisterende faciliteter	5
- Helhedsplan	7
Parkering	10
Ankomsten	11
Møns plads	12
Klintekongen	14
Sommerspiret	16
Klubhaven	18
Tennispunktet	19
Fælleden	20
Belysning	22
Budget	23
- Procesbeskrivelser	24



## OMRÅDET

Park Moena ligger i Stege på Møn mellem MOENA Mønshallerne, Møn Skole, Vordingborg Ungdomsskoles ungdomsklub i Stege, stadion, industriområde samt parcelhus- og lejeboligkvarterer. Der er kort afstand til den gamle bykerne, Stege Skov og til havnen. Stege Børnehus ligger i gåafstand fra hallerne. Det samme gør Bo- og Naboskab Møn og Aktivitetshuset Elverhøjene.

MOENA Mønshallerne er en selvejende institution, der efter aftale med Vordingborg Kommune står for idrætsfaciliteter til skoler, dagtilbud, dagplejere og foreninger i området. Der er åbent på skoledage fra kl. 8-15 for skoler og institutioner og fra kl. 15-22 for foreninger. Desuden er der åbent i weekender for foreninger, private arrangementer og gæster udefra, som også bookes ind, hvor der er huller i programmet i ugens løb. Svømmehallen holder offentligt åbent i samme periode, på tider, hvor der ikke er skoler og foreninger i hallen, samt i efterårs- og vinterferien.

Der holdes i dag lukket i juli og halvdelen af august, men intentionen er at udvikle MOENA Mønshallerne til et aktivitetssted, der også servicere ferieturisterne på Møn, og dermed at holde åbent i sommerferien og i helligdagsweekender.

MOENA Mønshallerne rummer desuden en café og en foyer, der er hjertet i sociale og kulturelle arrangementer på stedet.

Bl.a. hænger områdets unge ud i foyeren efter skoletid, da der er skolebus-holdeplads lige uden for hallerne og et uformelt miljø, som er åbent for dem at "dumpe ind i" fra gaden.

### BRUGERKREDS

MOENA Mønshallerne er flittigt brugt af alle aldersgrupper og sociale lag. Institutionen har i en årrække arbejdet for at gøre hallerne til hele områdets mødested, ved at imødekomme de behov som eksisterende og potentielle brugergrupper er fremkommet med i forskellige analyser og på dialogmøder. Dette skal yderligere udbygges med realiseringen af projekt "Kulturunivers Møn".

MOENA Mønshallerne har et tæt samarbejde med Møn Skole og Filmfabrikken.



## EKSISTERENDE FACILITETER

Hallerne består af en opvisningshal, en svømmehal, en fleksibel hal samt foyer, cafeteria og omklædning. Bygningerne er MOENA Mønshallerne ejendom, beliggende på en matrikel ejet af Vordingborg Kommune i henhold til en lejeaftale mellem parterne. Parkeringspladser, stier og stadion omkring MOENA Mønshallerne er kommunalt ejede og drevne.

Parken der støder op til MOENA Mønshallerne rummer:

11 mands kunstgræsbane etableret i 2020

11 mands stadionbane.

En række 7- og 5- mandsbaner

To tennisbaner

Atletik faciliteterne er spredt over området og nedslide.

Ved ungdomsklubben er et mindre skate-areal og en nedslidt udforingsbane.

En sti forbinder hallen med byen gennem parken.

Den er anlagt delvist i grus delvist i asfalt.

Parken opleves i dag som stor og tom. Aktiviteterne er placeret

spredt og der savnes et centrum for livet på stedet.



Området mellem hallerne og kunstgræsbanen

# HELHEDSPLAN

## HELHEDSPLAN



MØNS PLADS MED SOMMERSPIRET

**MØNS PLADS**

Skate, street, klatre, hoppe, se på



**FÆLLEDEN**

Træning for foreningerne  
Tennis, fodbold, atletik



**KLUBHAVEN**

Hang out, street, hygge, gå tur



**TENNISPUNKTET**

Tennis eksperimentariet med udfordringer for alle  
aldre og alle niveauer





## PARK MOENA

### - BEVÆGELSE I FÆLLESSKAB

Ambitionen med helhedsplanen er at omdanne Moena parken, så den bliver et sted for alle og især for unge, samt familier og foreninger. Parken skal blive et supplement til andre parker i Stege, med særligt fokus på idræt, bevægelse og fællesskab.

#### HELHEDSGREB

For at samle de mange brugergrupper, og samtidig skabe attraktive muligheder til dem hver især, opdeles parken i fire forskellige områder:


**Møns plads** er et aktivitetsområde tættest på hallerne. Området er målrettet selvorganiseret aktivitet og indrettet så det appellerer til alle aldre. Området indeholder to af Møns helt store ikoner: Klintekongen og Sommerspiret.

**Fælled** er et stort åbent areal med fodboldbaner og atletikbaner. Her er plads til at den organiserede sport kan udfolde sig.

**Tennispunktet** bliver et sted hvor både den organiserede tennis kan træne og afholde tunerings, samtidig med at selvorganiserede brugere kan inviteres til at være med på banen op på sidelinjen. Tennispunktet placeres centralt ved siden af ungdomsklubben og synligt ud mod Ulvshalevej.

**Klubhaven** er ungdomsklubbens tidligere udeareal. Det åbnes op for brugere fra hele parken og indgår i sammenhængen. Der skabes små bakker og lommer til ophold. Området gøres hyggeligt med planter, lys-kæder og bænke.

De fire områder bindes sammen af en sti, der går fra Katedralvej i syd, til hallen og parkeringspladsen i nord. Der ud over styrkes den øst-vestgående forbindelse mellem skolen og ungdomsklubben.



” En bevægelse ad stien fra nord til syd byder på varierende oplevelser, og man inviteres til at deltage i et væld af forskellige aktiviteter ”

## PARKERING



PLAN UDSNIT 1:1000

For at løse det nuværende behov for parkering, etableres en række nye parkeringsarealer. Arealet lige foran hallen tilføjes nye pladser og der tilføjes parkeringspladser nord og nordvest for svømmehallen. Derudover laves der parkering mod Ulvshalevej foran både hallen og ungdomsklubben. Der søges om dispensation fra gældende lokalplan, så nye ind/udkørsler kan etableres til Ulvshalevej. Såfremt denne godkendelse ikke opnås, etableres vendepladser som anført på skitsen. Der ryddes ud i beplantningen langs ungdomsklubben. Enkelte større træer bevares i bede mellem p-pladser. De eksisterende græsarealer mellem parkeringspladserne plantes til med enkelte træer og vilde blomster. Parkeringsfladen dekoreres, eksempelvis med blomster, linjer eller lignende.



Vilde blomster mellem parkeringspladser



Dekoration af parkeringsareal

## ANKOMSTEN

Ved indgangen til MOENA Mønshallerne renoveres forpladsen og der skabes mulighed for ophold. Der etableres runde Camønøbænke med bede og træer og planter. En løbebane leder hen til indgangen og inviterer indenfor i MOENA Mønshallerne.

Ved siden af løbebanen placeres en bannerstander der viser hvad der foregår i hallerne og parken.

Der skabes et fortov til svømmehallen og de to parkeringspladser kobles sammen.



PLAN UDSNIT 1:500



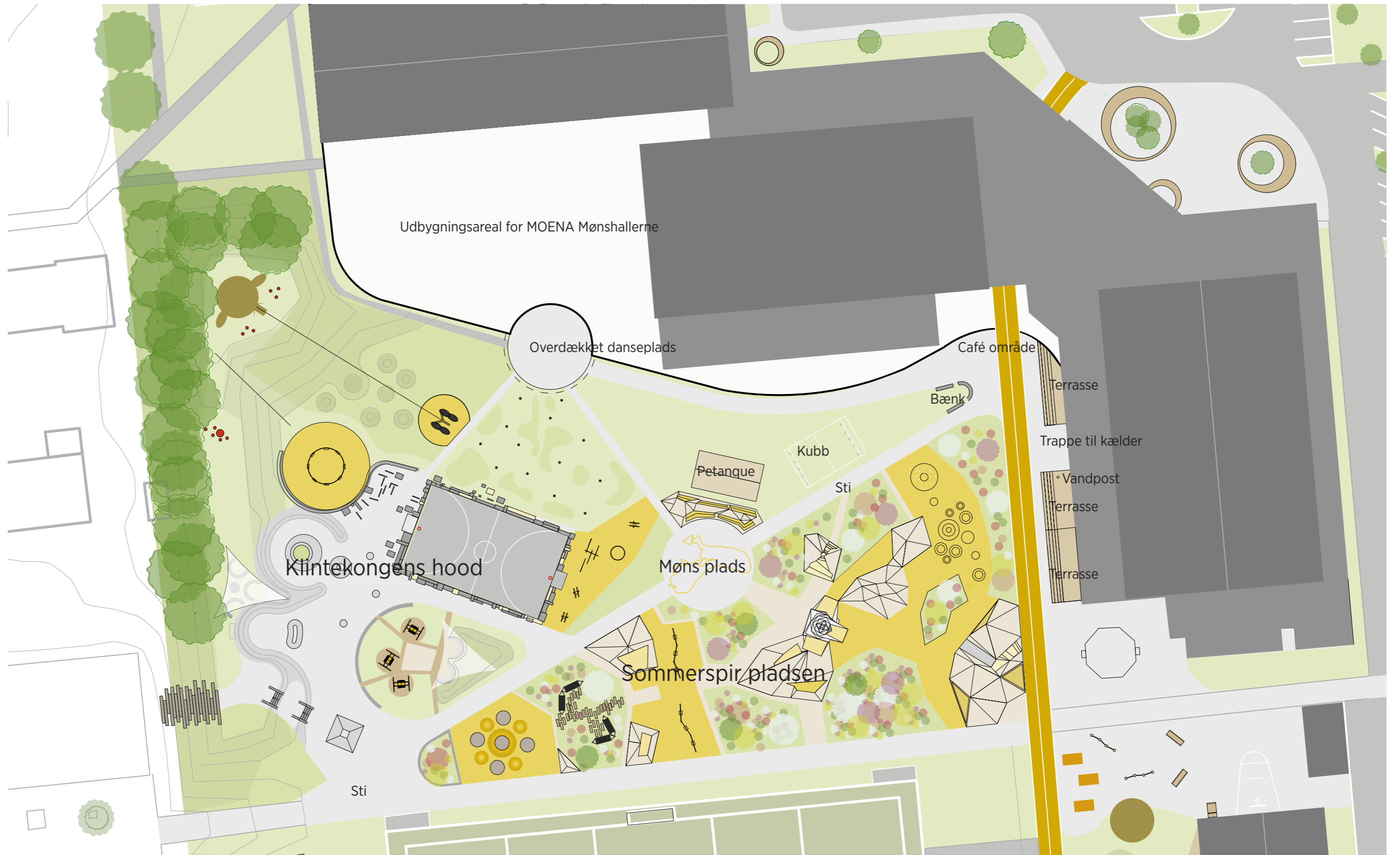
Eksempel på markering af indgang



Eksempel på rund bænk med træer



Eksempel på banner-stander



PLAN UDSNIT 1:500

## MØNS PLADS

Møns plads er området der ligger mellem hallerne og kunstgræsbanen. Området indrettes som en aktiv park der lægger op til fællesskab, leg og fysisk aktivitet.

Området er målrettet selvorganiseret aktivitet, men indeholder også muligheder for forskellige former for foreningsaktiviteter .

Pladsen er skabt ud fra to af Møns store ikoner: Klintekongen og Sommerspiret. Den tilbyder en eventyrlig stemning som især de unge efterspurgt i inddragelsesprocessen.

Den fortæller desuden en historie, der er relevant og interessant både for lokale og gæster.

Området er inddelt i tre områder:

Klintekongens Hood, Sommerspir Pladsen og Plænen.

Området deles op og bindes sammen af en sti der går på tværs.

Midt på stien er Møns plads med en kort over Møn.

Plænen ligger tættest på MOENA Mønshallerne og kobler direkte til hallernes cafe-område og det område der forventes udbygget på fra hallernes side. Det forventes at der i fremtiden kommer en transparent facade, som vil skabe sammenhæng mellem parken og MOENA Mønshallerne.

En overdækket danseplads, belagt med træ, tiltænkes at forbinde inde og ude

Plænen er et stykke klippet græs der indeholder område til kubb samt petanquebaner og krocketbane . Der ud over er der et siddepodie, hvorfra man kan betragte livet på pladsen .

Langs hallernes vestlige facade tiltænkes der, i samarbejde med hallerne, at anlægge en terrasse, som binder parken sammen med cafeteria og foreningslokaler. Her er også placeret en vandpost med frisk drikkevand.

I hallens vestlige facade leder en trappe ned til kælderen, hvor der er omklædning og toiletter, med adgang for parkens brugere.



Sommerspiret



Klintekongen



Danseplads

## KLINTEKONGENS HOOD

### KLINTEKONGENS HOOD

Klintekongens Hood får sit navn fra en skulptur af Klintekongen, der kigger ud mellem træerne på toppen af volden. Fra Klintekongen går en svævebane ned til "Klintekongens heste". Ideen er at bede kunstneren Thomas Damsbo om at stå for skulpturen, der skabes i genbrugstræ sammen med lokale medhjælpere.

Klintekongens Hood er formet ud fra de unges ønsker og ideer og placeret tæt på skolen. Området indeholder skateareal, multibane med betonbander der kan bruges til ophold og træning, parkouareal samt fitnessområde, som alle indbyder til bevægelse.

Ved siden af disse funktioner kan der slappes af i sofagynger og hængekøjer, eller man kan tage plads på særlige svampeskamler, foreslået af 8. klasse eleverne. Man finder også en plads på trappen, hvor der er udsigt over området og havet. Ly for regn kan man finde på nogle bænke overdækket af sejl.



Eksempel på skulpturel træningstrappe



Eksempel på sejloverdækning



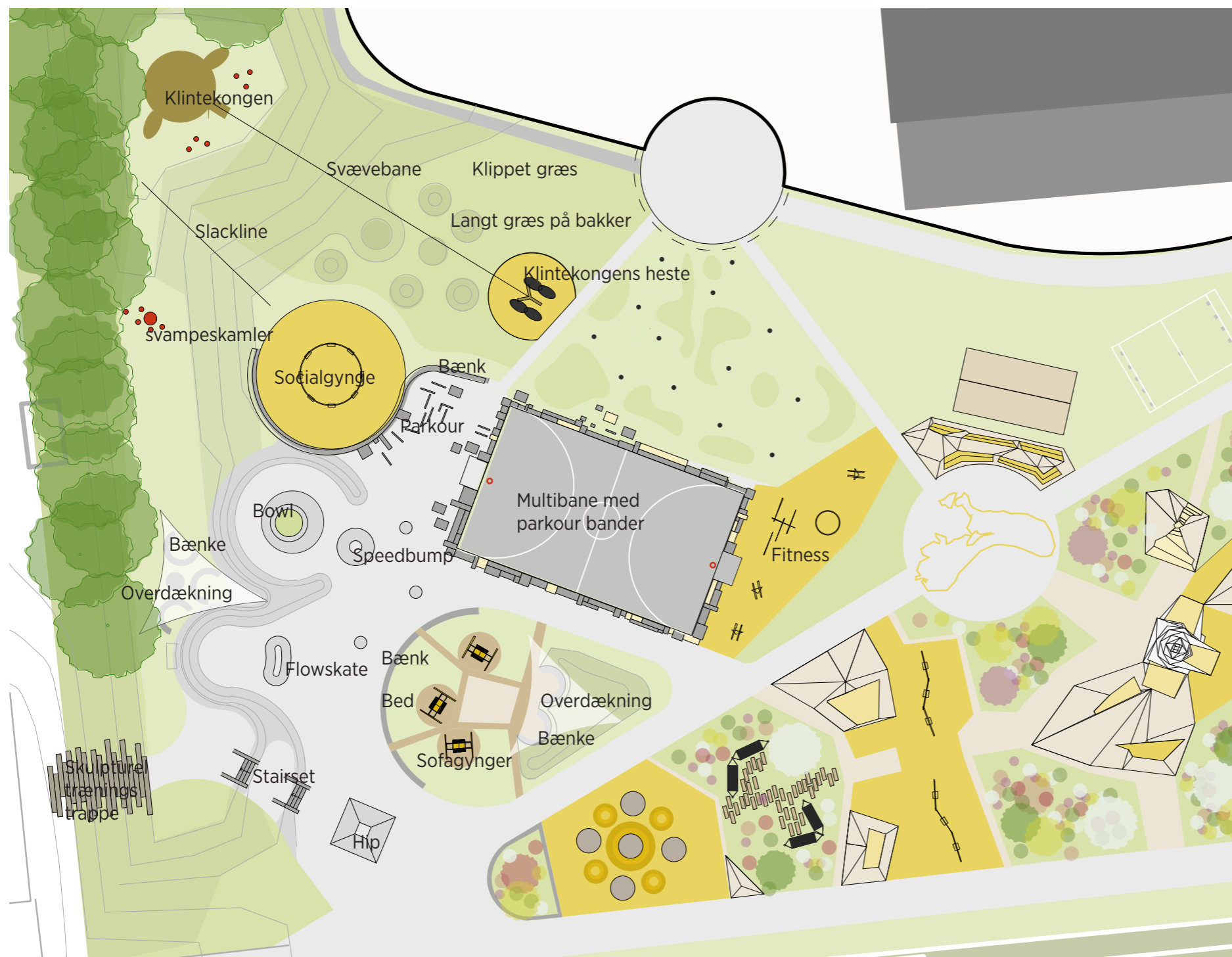
Eksempel på Thomas Damsbo skulptur



Eksempel på skate bowl fra Rabalderpark



Eksempel på parkourområde fra Skåde skole



PLAN UDSNIT 1:400



Eksempel på social gyngende fra Den røde plads



Eksempel på fitnessredskaber



Eksempel på langt græs

## SOMMERSPIR PLADSEN



### SOMMERSPIR PLADSEN

Sommerspiret er et klatretårn, der er placeret centralt på Møns plads. Tårnet får sit navn efter det ikoniske sommerspir på Møns klint. En indre trappe gør det muligt, for andre end klatrere at komme op i tårnet og se udsigten over hele Park MOENA.

Tårnet er tilegnet højklatrning med sele og sikring. Børn og andre der ønsker at øve klatring i lav højde kan boldre sig på "Boulderpodiet". Dette indeholder også en hule - "Klinte grotten"- og en rutsjebane. Omkring Sommerspiret og Boulderpodiet er der podier, hvor man kan sidde og opleve livet på pladsen .

Der etableres desuden klatrepæle, hvor man kan øve balance, samt buler hvor man eksempelvis kan køre på løbehjul i lav fart.

Vestligst på Sommerspir Pladsen er der højgynger, hængekøjer og gadetrampoliner. Aktivitetsfladerne er belagt med gul gummi belægning. Podier og tårn er beklædt med træ. Mellem aktivitetsfladerne er der beplantet med krydderurter, vilde blomster, græsser og mindre blomstrende buske. Området får derved den, af mange borgere ønskede, parkkarakter og samtidig øges biodiversiteten.




Eksempel på område med vilde blomster



Eksempel på højklatringsvæg



Eksempel på højgynger fra Guldbergsplads



Eksempel på klatrepæle fra Guldbergsplads





Visualisering med siddepodier og højgynger i forgrunden og fitnessområde, sommerspirtårnet og klintegrotten i baggrunden

## KLUBHAVEN

Ungdomsklubbens udearealer indgår i fremtiden i den samlede Park MOENA. Op mod hallen er et asfalteret område til street aktiviteter. Her opstilles flytbare skateramper og -elementer, så de unge selv kan være med til at skabe nye baner og forløb.

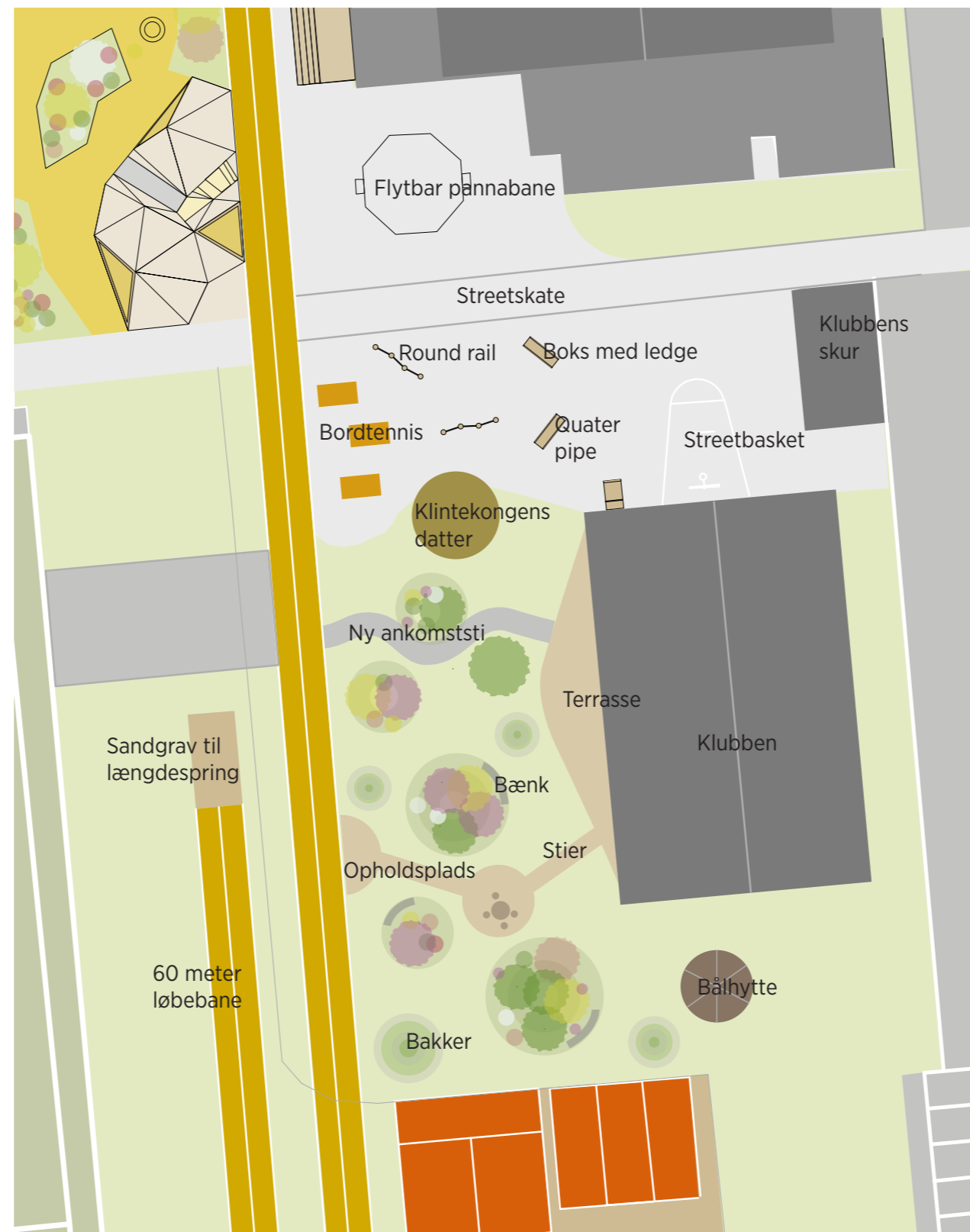
Der etableres også streetbasket og en flytbar pannabane der nemt demonteres, når der er brug for indlæsning til hallen ved større arrangementer.

Ungdomsklubbens adgang vendes mod vest ud mod parken, så der opstår bedre sammenhæng mellem klub og park. Mod parken anlægges en terrasse og en ankomststi og det øvrige areal indrettes i samarbejde med de unge. Her kunne eksempelvis opføres mindre siddebakker, bænke og områder med vilde blomster, krydderurter og blomstrende buske.

Mellem streetområdet og haven opføres en skulptur af Klintekongens datter, der har relation til Klintekongen og tilbyder ophold og let klatring for de unge.



Streetbasket



PLAN UDSNIT 1:400



Eksempel på pannabane



Eksempel på vild beplantning



Eksempel på siddebakker


## TENNISPUNKTET

Tennispunktet bliver et centralt område både for selv- og foreningsorganiseret aktivitet. Der etableres to nye tennisbaner, en padeltennisbane, en skumtennisbane og en slagmur.

Mellem tennisbanerne og padeltennis er et opholds- og pauseområde med overdækkede bænke. Herfra går en trappe op til parkeringspladsen. Padeltennis og opholdsareal placeres nedgravet i terrænet i forhold til området ved klubben. Tennisbanerne nedgraves yderligere en smule, så der fra opholdsområdet er god udsigt over banerne.

Mod øst er der plads til at udvide med endnu en tennisbane og ved omplacering af slagmuren, skumtennis og evt. parkering kan der etableres op til 4 padeltennisbaner mere.

Såfremt tennisarealet udvides og beplantning fjernes, kan der opsættes en støjskærm i glas evt. delvist matteret, for at reducere vejstøj



Eksempel på sejloverdækning



Eksempel på padeltennis





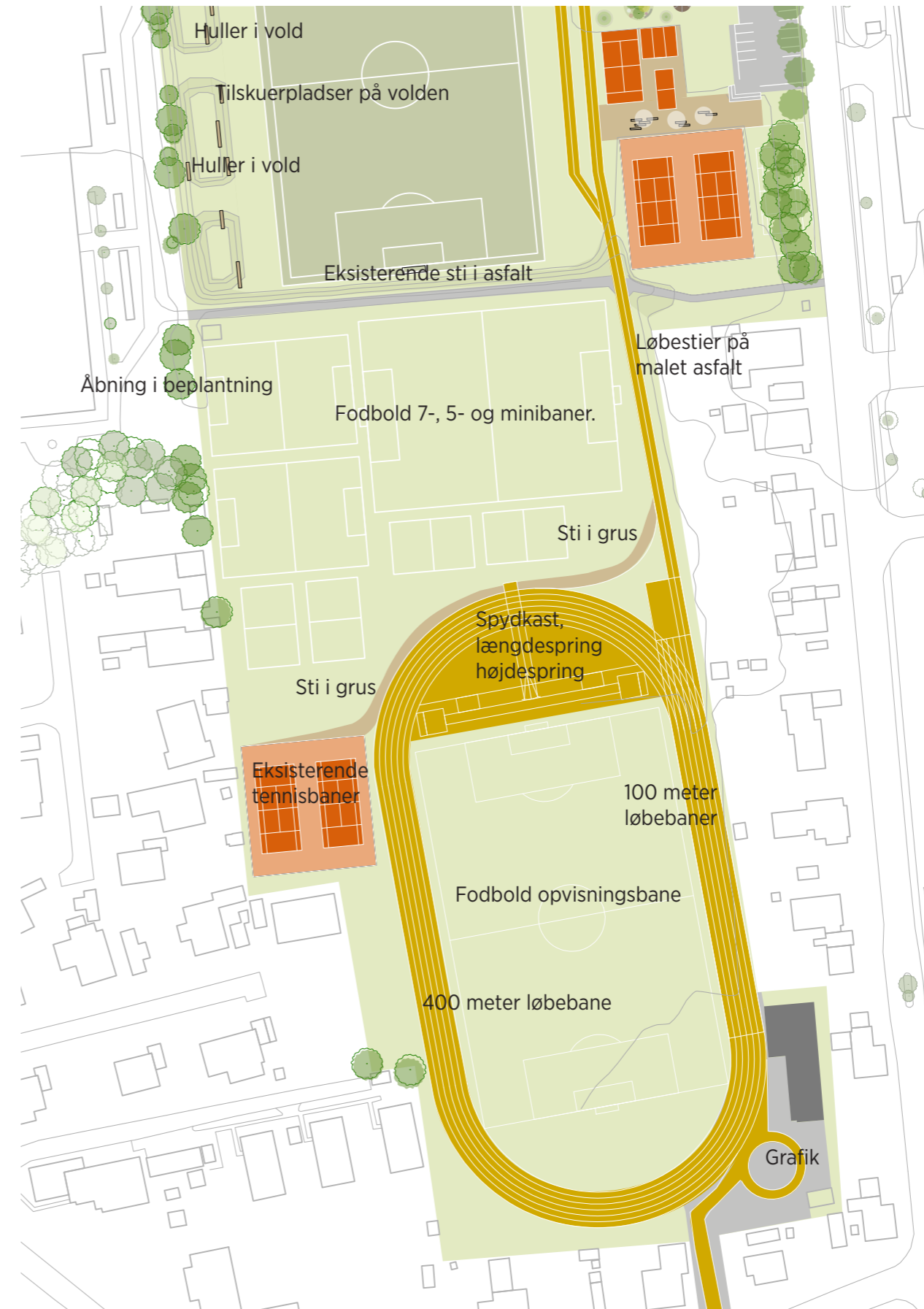
Fodbold



Atletik



Rulleskøjter



PLAN UDSNIT 1:1500

## FÆLLEDEN

Fælleden er et stort åbent areal til fodbold, atletik og rulleskøjter. Den er forbundet med resten af Park Moena med en sti, der kan bruges til gang, løb og rulleskøjter.

Græsarealet opstreges fleksibelt i 7-mands-, 5-mands- og minibaner, mens der er en 11-mands opvisningsbane i midten af atletikbanen. Mellem atletikbanen og græsarealet er en sti som fører over til de eksisterende tennisbaner.

Den eksisterende 350 meter løbebane omlægges til en ny 400 meter bane som overholder gældende standarder. I den nordligste bue etableres faciliteter til længdespring, højdespring, trespring og spydkast, således at alle discipliner, bortset fra hammer- og diskoskast, rummes på anlægget.

Minimum de to yderste baner af løbebanen etableres som hård belægning så det er muligt at stå på rulleskøjter.

Der ryddes ud i den beplantningen der i dag adskiller Park MOENA fra Møn skole så der opnås en bedre sammenhæng mellem de to områder. Træer bevares og beskæres mens buskads ryddes.

Der ud over skabes der flere huller i volden, og der etableres siddepladser i voldens skrænter.

Fælleden henvender sig primært til klassisk foreningsidræt, mens borgere kan benytte løbestien til at bevæge sig igennem området.



” På Fælleden bliver al foreningsaktivitet synligt for forbipasserende der inviteres ind på banen ”



## BELYSNING

Belysningsstrategien tager udgangspunkt Møns Dark Sky certificering. I Park Moena oplyse kun centrale områder og vigtige stiforbindelser.


Ved ankomsten til Mønshallerne, skate områder og tennispunktet vil der være downlight på mast som tændes ved et tryk når der er aktivitet på området. Lyset slukker automatisk efter f.eks 1 time.

Denne løsning kendes fra Atletikeksperimentariet i Odense.

Langs stiene i området etableres lav pullert belysning på skumringsrelæ, der afbrydes ved midnat. Klubhaven og Klintekongens Hood vil være svagt oplyst med lyskæder




Downlight på mast



Pullertbelysning



PLAN UDSNIT 1:2500



Downlight på mast



Lyskæder

# BUDGET

Budgettet er overslagsmæssigt beregnet ud fra erfaringsmæssige kvadratmeterpriser fra sammenlignelige projekter. Der stilles ikke sikkerhed for prisestimaternes gyldighed på et givent udbudstidspunkt.

Område	Emne	Mængde	Enhed	pris pr enhed	pris i alt		Sum
<b>Parkering</b>						<b>Delsum</b>	<b>2.862.600</b>
	Forareal - let renovering af fliser	760	m2	200	152.000		
	Løbebane til dør	16	m2	1.000	16.000		
	Fortov til svømmehal	114	m2	400	45.600		
	Parkering 1 - nord/vest for svømmehal	570	m2	600	342.000		
	Parkering 2 - nord for svømmehal	1015	m2	600	609.000		
	Parkering 3 - langs ulvshalevej	2030	m2	600	1.218.000		
	Bænke	3	stk	15.000	45.000		
	Beplantning	3	stk	15.000	45.000		
	Bannerstander	1	stk	20.000	20.000		
	Belysning - forareal	2	stk	50.000	100.000		
	Belysning - parkering 1	10	stk	15.000	150.000		
	Belysning - parkering 2	5	stk	15.000	75.000		
	Belysning - parkering 3	3	stk	15.000	45.000		

Område	Emne	Mængde	Enhed	pris pr enhed	pris i alt		Sum
<b>Klintonkongens Hood</b>						<b>Delsum</b>	<b>5.685.650</b>
	Klintonkongen	1	stk	500.000	500.000		
	Klintonkongens heste	1	stk	250.000	250.000		
	Sidesvampe	6	stk	5.000	30.000		
	Belægning cafeområde, tværsti og Mønsplads - beton	670	m2	1.500	1.005.000		
	Danseplads - træbelægning	108	m2	800	86.400		
	Udsigtstrappe	33	m2	1.000	33.000		
	Belægning grus (Stier og pladser ved sofagynger)	60	m2	450	27.000		
	Multibane	1	stk	800.000	800.000		
	skateområde belægning og opbygning	577	m2	3.000	1.731.000		
	Skateområde inventar	1	stk	50.000	50.000		
	Parkour	1	stk	200.000	200.000		
	Socialgyng	1	stk	60.000	60.000		
	Fitnessudstyr	1	stk	300.000	300.000		
	Krolf	1	stk	10.000	10.000		
	Petanque	2	stk	30.000	60.000		
	Kubb	1	stk	10.000	10.000		
	Sofagynger	3	stk	40.000	120.000		
	Kroket	1	stk	10.000	10.000		
	Slackline	1	stk	5.000	5.000		
	Grusstier	88	m2	500	44.000		
	Brandvej grus	165	m2	450	74.250		
	Svævebane	1	stk	50.000	50.000		
	Belysning - downlight på master skateområde	4	stk	20.000	80.000		
	Belysning - Lyskæder ved klintonkongen	100	lbm	300	30.000		
	Belysning - pullerter langs sti	10	stk	12.000	120.000		

Område	Emne	Mængde	Enhed	pris pr enhed	pris i alt		Sum
<b>Sommerspir pladsen</b>						<b>Delsum</b>	<b>7.744.100</b>
	Sommerspiret klatretårn	1	stk	4.000.000	4.000.000		
	Træbelægning	180	m2	1.000	180.000		
	Hængeskøjler	4	stk	4.000	16.000		
	Pæleskoven	70	m2	4.000	280.000		
	Enggræs, vilde blomster, kryderurter, buske	790	m2	500	395.000		
	Gadetrampoliner	9	stk	20.000	180.000		
	Klintongrotten og boulderområdet	125	m2	1.000	125.000		
	Belægning beton mod baner	404	m2	900	363.600		
	Buler og Bakker	1	stk	50.000	50.000		
	svelle stier	11	m2	1.000	11.000		
	Træbakker	225	m2	3.000	675.000		
	Rutsjebane	1	stk	30.000	30.000		
	Gummi belægning	1035	m2	1.100	1.138.500		
	Gynger	4	stk	25.000	100.000		
	Belysning - pullerter langs sti	10	stk	12.000	120.000		
	Belysning - sommerspiret	4	stk	20.000	80.000		

Område	Emne	Mængde	Enhed	pris pr enhed	pris i alt		Sum
<b>Klubhaven</b>						<b>Delsum</b>	<b>2.555.100</b>
	Pannabane	1	stk	40.000	40.000		
	Klintonkongensdatter	1	stk	250.000	250.000		
	Skate område	1	stk	100.000	100.000		
	Streetbasket	1	stk	35.000	35.000		
	Bordtennis	3	stk	14.000	42.000		
	Belægning beton	539	m2	3.000	1.617.000		
	Asfalt sti (nær skate)	175	m2	600	105.000		
	Nyt slidlag omkring hal og café	560	m2	200	112.000		
	Terrasse	65	m2	800	52.000		
	Bakker	32	m2	650	20.800		
	Beplantning - enggræs, vilde blomster, buske	150	m2	500	75.000		
	Ankomststi	26	m2	600	15.600		
	Stier grus	46	m2	450	20.700		
	Belysning - downlight på mast	2	stk	20.000	40.000		
	Belysning - lyskæder	100	lbm	300	30.000		

Område	Emne	Mængde	Enhed	pris pr enhed	pris i alt		Sum
<b>Tennis</b>						<b>Delsum</b>	<b>3.949.450</b>
	Jordflytning	855	m3	300	256.500		
	Slagmur	30	m2	2.000	60.000		
	Tennisbaner	1210	m2	1.000	1.210.000		
	Skumtennis	55	m2	600	33.000		
	Bænk areal med overdækning	330	m2	3.000	990.000		
	Padeltennis	1	stk	560.000	560.000		
	Trappe til parkering i betonfliser	10	m2	1.000	10.000		
	Belysning - master ved baner	4	stk	100.000	400.000		
	Belysning - pullerter ved ophold	10	stk	20.000	200.000		
	Grus areal ved ophold	511	m2	450	229.950		

Område	Emne	Mængde	Enhed	pris pr enhed	pris i alt		Sum
<b>Fælleden</b>						<b>Delsum</b>	<b>7.419.350</b>
	Sti - nyt slidlag og gul durflex på asfalt (del nord)	600	m2	500	300.000		
	Sti - nyt asfalt med gul durflex (del syd)	360	m2	900	324.000		
	Løbebane 400 meter 2 yderste baner i asfalt med durflex	1581	m2	900	1.422.900		
	Løbebane 400 meter 4 inderste baner i gummi	2722	m2	1.100	2.994.200		
	60 meter løbebane og springgrav	250	m2	1.100	275.000		
	Springinventar	515	m2	2.500	1.287.500		
	Sveller i void	50	m2	1.000	50.000		
	Grus sti til eksisterende tennisbaner	375	m2	450	168.750		
	Maling på asfalt på p-plads i syd	380	m2	150	57.000		
	Belysning pullerter langs sti	45	stk	12.000	540.000		

Område	Emne	Mængde	Enhed	pris pr enhed	pris i alt		Sum
	<b>SUM</b>					Håndværkerudgifter baseret på erfaringspriser	
					<b>30.216.250</b>	Indeks 1,07 (DI 2021)	
						Materialepris usikkerheder 5% (tillagt pga 2021 stigninger)	
							<b>33.947.957</b>
	Rådgivning 12%				3.625.950	3.879.767	4.073.755
	Byggeplads 3%				906.488	969.942	1.018.439
	Uforudsete 10 %				3.021.625	3.233.139	3.394.796
	Omkostninger 2%				604.325	646.628	678.959
	SUM				8.158.388	8.729.475	9.165.948
	<b>SUM TOTAL</b>				<b>38.374.638</b>	<b>41.060.862</b>	<b>43.113.905</b>

**PROCESS**



## BORGER- OG BRUGERINDDRAGELSE

Udviklingen af helhedsplanen er sket i 4 faser med løbende inddragelse af borgere og foreninger gennem borgermøder, spørgeskema, interviews mm.

### Fase 1:

I første fase blev der indhentet vidensgrundlag og gennemført analyser. Borgere og foreninger blev inddraget gennem workshop og spørgeskema og unge blev hørt via en uges forløb med elever på Møn Skole

### Fase 2:

De mange inputs, ideer og ønsker fra borgerne, foreninger og unge dannede herefter grundlag for udvikling af 3 scenarier med helt forskelligt fokus og udtryk målrettet forskellige aktiviteter og funktioner.

Scenarierne blev fremlagt og kommenteret på et borgermøde.

Herefter blev scenarierne samt borgere- og foreningers kommentar fremlagt for politikerne der udstak den videre udviklingsretning.

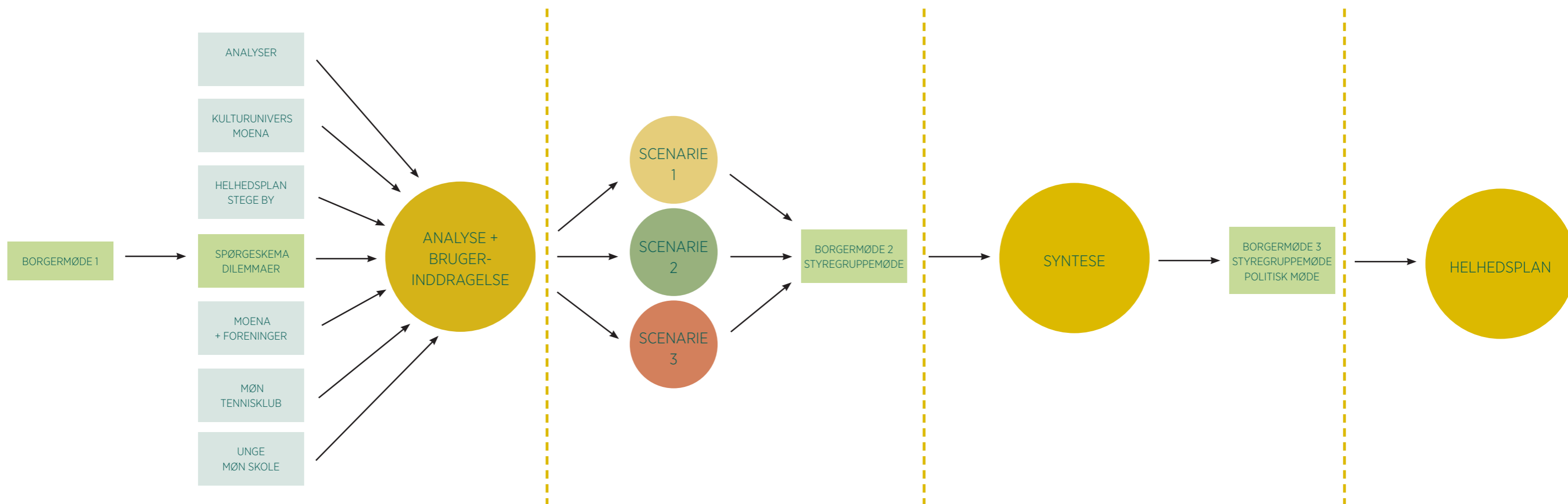
### Fase 3:

I fase tre blev borgernes, foreningernes og politikernes inputs bearbejdet til en "syntese". Syntesen blev fremlagt og kommenteret på et borgermøde, hvor også en række politikere deltog.

### Fase 4:

Slutteligt blev helhedsplanen tilrettet og denne mappe opsat.

Den løbende brugerinddragelse har til hensigt at skabe en park med bred appeal, der henvender sig til både foreningsorganiserede og selvorganiserede brugere.



## GRUPPER I BRUGERINDDRAGELSEN



### MOENA MØNSHALLERNE

”Kulturunivers MOENA”

Interview

Repræsenterer alle husets foreninger



### BORGERE OG FORENINGER

Online spørgeskema med 114 svar:

- Foreningsmedlemmer
- Selvorganiserede
- Ikke-idrætsaktive.



### UNGE

8. årgang Møn Skole:

Workshops og projektopgaver

Skatere: Ønsker til skatefaciliteter

### MØN TENNISKLUB

Interviews

Møde



## OVERBLIK OVER GRUPPERNES ØNSKER OG BEHOV I STIKORD

### UNGE

Hygge  
Eventyr  
Ophold  
Eget sted  
Outdoor  
Skate

### BORGERE OG FORENINGER

For alle aldre  
Spontan brug  
Nye aktiviteter  
Leg  
Parkpræg

### MOENA OG FORENINGER

For alle  
Leg  
Kultur + Kunst  
Spiselige planter  
Foreningsfaciliteter  
Flere parkeringspladser

### TENNIS

2 nye baner  
1 Paddlebane  
Nær parkering  
Nær omklædning  
Nær klubrum



## MOENA MØNSHALLERN - KULTURUNIVERS MOENA

"Kulturunivers MOENA" er en projektskitse for den fremtidige udvikling af MOENA Mønshallerne og udeområderne i samspil, udarbejdet af MOENA Mønshallerne og deres foreninger.

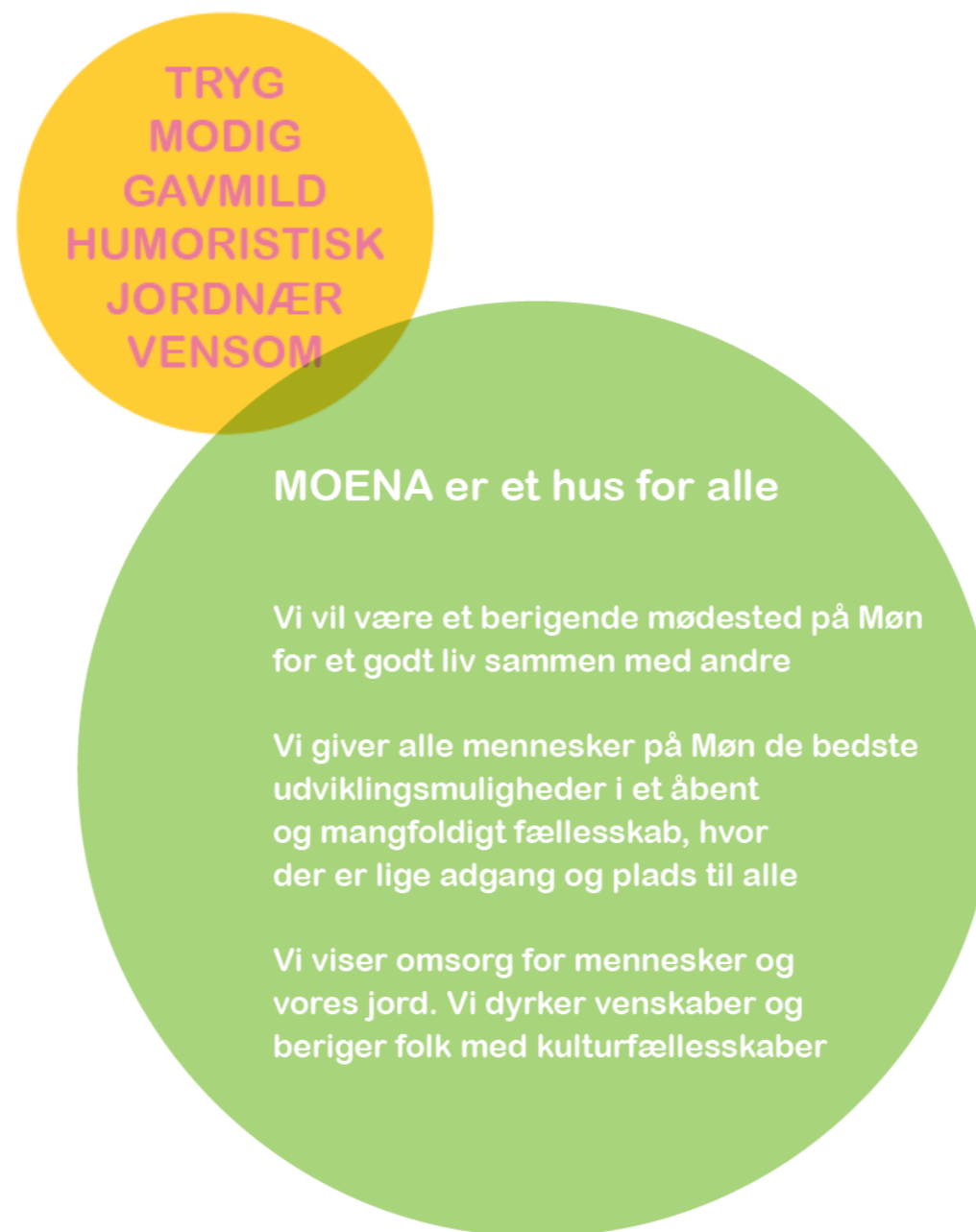
Projektskitzen sætter en retning for udvikling af 7 indsatsområder / "huse" - herunder udeområderne.

MOENA Mønshallerne beskriver deres vision således:

"Vi vil være et berigende mødested på Møn for et godt liv sammen med andre.

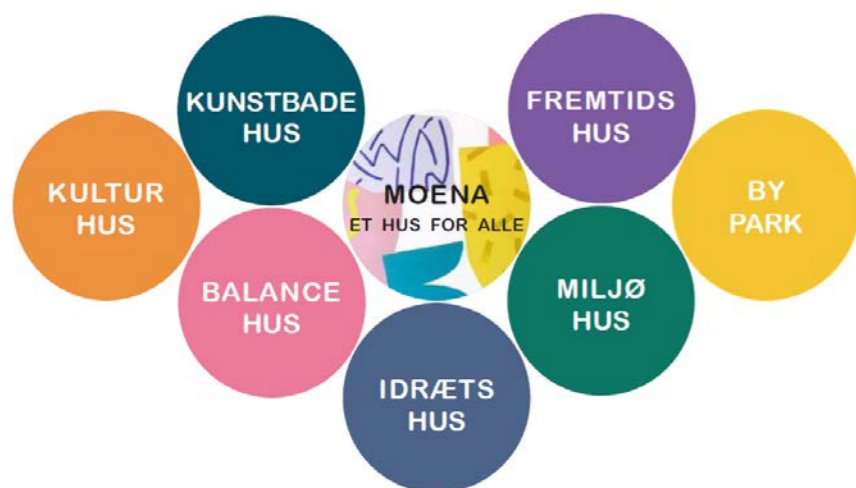
Vi giver alle mennesker på Møn de bedste udviklingsmuligheder i et åbent fællesskab, hvor der er lige adgang og plads til alle.

Vi viser omsorg for mennesker og vores jord. Vi dyrker venskaber og beriger folk med kulturfællesskaber"




Ud over det der er beskrevet i Kulturunivers MOENA, har MOENA Mønshallerne følgende ønsker til udeområderne:

- Flere parkeringspladser
- Spiselige planter
- Kunst
- Sammenhæng mellem ude og inde
- Plads til leg og uorganiseret bevægelse i alle aldre
- Gode faciliteter for foreninger:
  - Rulleskøjtestier
  - Klatretårn
  - Padeltennis



***"En fællesskabsfremmende  
bypark med havecafé, udendørsaktiviteter  
og rekreation for alle aldersgrupper i  
udeområdet ved MOENA Mønshallerne"***

## MØN TENNISKLUB



Møn Tennisklub ønsker at der opføres 2 nye tennisbaner og en padeltennisbane ved MOENA Mønhallerne.

I dag ligger områdetets tennisbaner i et fjernt hjørne ift. hallen. Tennisklubben ønsker derfor at de nye baner kommer tættere på hallen hvor klubben har et foreningslokale, samt tættere på parkeringsmuligheder.

Tennisklubben ønsker desuden en placering der er mere synlig, da de gerne vil kunne tiltrække nye medlemmer til klubben samt bidrage til at tiltrække turister til MOENA Mønhallerne.

## 8. ÅRGANG, MØN SKOLE: PROJEKTUGE

Møn Skoles afdeling i Stege ligger som nærmeste nabo til MOENA Mønshallerne.



Eleverne er allerede i dag ivrige brugere af området, både i skoletiden, frikvartererne og efter skole som medlemmer i MOENA Mønshallerne's foreninger, selvorganiseret eller mens de venter på skolebussen, der går fra området.

8. årgangs projektuge blev derfor dedikeret til at udvikle modeller med forslag til kommende aktiviteter og faciliteter i området.

De mange forskellige projekter er indgået i udviklingen af projektforslaget, og flere elementer fra projekterne har efterfølgende vist sig populære hos de øvrige inddragne borgergrupper og er derfor med i projektforslaget i en mere eller mindre bearbejdet form.

Gennemgående for projekterne var:

- Natur, planter, outdoorfaciliteter
- Street- og skatefaciliteter
- Overdækning og læ
- Eventyrlige elementer
- Hyggelokke
- Ro og afslapning
- Selvorganiseret aktivitet og leg



TRÆNINGSPARK

## 8. ÅRGANG, MØN SKOLE: WORKSHOP

Op til 8. årgangs projektuge afholdt Keingart en workshop med årgangens 46 elever.

På workshopen fik eleverne 5 opgaver:

- Dilemmaer (som i onlinespørgeskema)
- Stemninger
- Beskriv det bedste sted at bevæge sig
- Fortællinger
- Nuværende yndlingsområder

Dilemmasvar indgår i svarene fra spørgeskemaet. De unges inputs fra de øvrige opgaver følger her i stikordsform:

### DET BEDSTE STED:

*Forestil dig det bedste sted at:*

*Være alene:*

Blomster, omfavelse, behageligt lys, naturen, årstiderne.

*Være sammen med andre:*

Rummelighed, blødt lys, naturen, lyskæder, farver, benzin.

*Være aktiv:*

Vekslende størrelse rum, ro, frihed, naturen, plads til spontanitet og sjov.

### YNDLINGSSTEDER:

*Beskriv det sted ved skolen du bedst kan lide:*

Terrassen ved klassen:  
Centralt, socialt, tørvejr, læ, varme.

Kunstgræsbanen:

Aktivt, noget at kigge på (når der spilles), fællesskab.

Hængekøjer:

Afslappende, socialt, læ


### STEMNINGER:

*Ud af 36 stemningsbilleder: Vælg dem du bedst kan lide og beskriv i stikord hvorfor.*

De 5 mest populære billeder med stikord:



Spøjst  
Moderne



Hygge  
Ro



Nattehimmel  
Inspirerende



Ordentligt



Farver  
Forår

### FORTÆLLINGER:

*Hvilke fortællinger kunne udspille sig i de nuværende rammer?*

Eventyr:

Hulemænd, hobitter, drager, trolde, vikinger, nisser.

Socialt:

Snobrød og sange, huler, hygge, bål, unge og gamle sammen, ro

Aktivt:

Vandrere, shelters, gokart, skate, trampoliner, labrynter.

## SPØRGESKEMA DELTAGERE

På første borgermøde blev deltagerne præsenteret for et on-line-spørgeskema med dilemmaer, en række spørgsmål og mulighed for kommentarer.

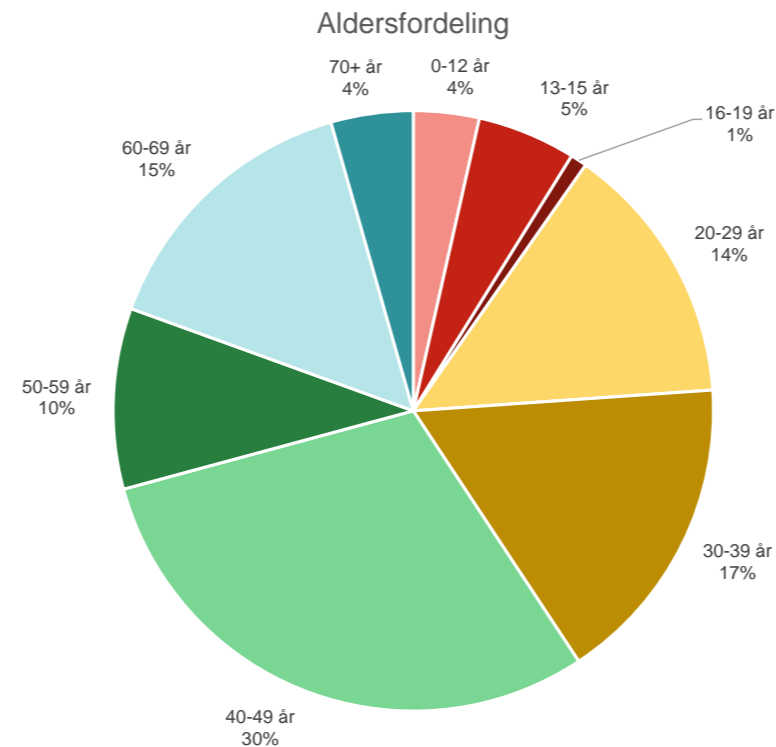
I den periode spørgeskemaet var åbent modtog det svar fra 114 borgere med en jævn aldersfordeling, og en næsten lige fordeling af organiserede og selvorganiserede samt 11 % ikke-idrætsaktive.

Den eneste gruppe, der for alvor var underrepræsenteret var de unge under 20 år.

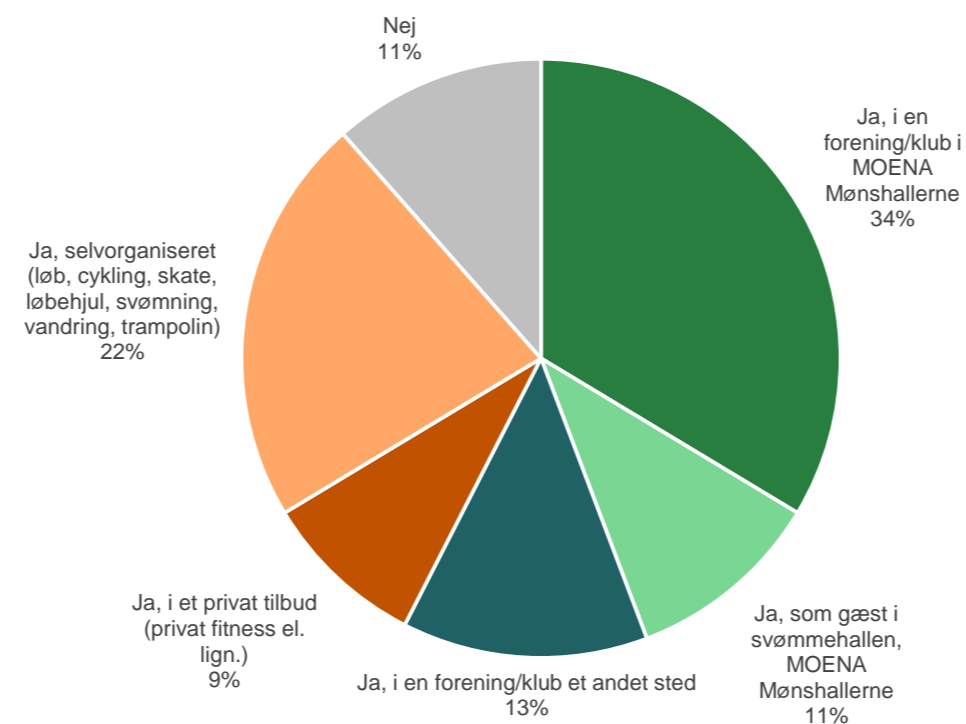
Til workshoppen med 8. årgang fra Møn Skole, besvarede alle elever de samme dilemmaer - de svar der adskiller sig meget fra de 114 svar fra borgerne er fremhævet i gennemgangen af dilemmasvarene på de næste sider.

Aldersgruppen 40-49 år udgør den største andel af deltagerne, lige som den også udgør størstedelen af den gruppe der har svaret at de træner i en forening i MOENA Mønshallerne.

Blandt deltagerne i spørgeskemaet er MOENA Mønshallernes foreninger bredt repræsenteret og udgør 34 % af de samlede svar, mens 11 % af deltagerne kommer som gæst i svømmehallen.



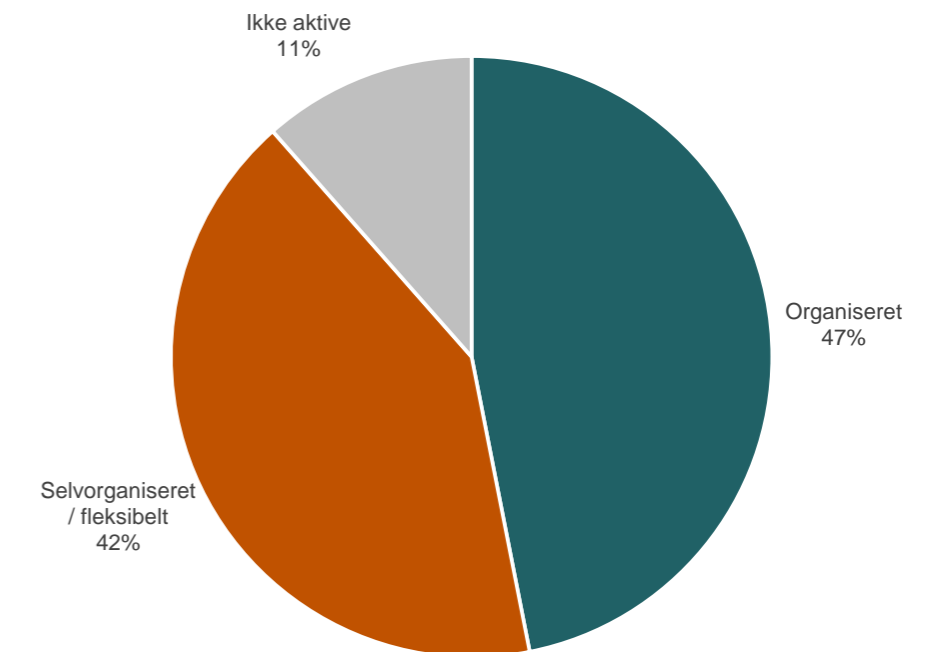
**Dyrker du normalt motion?**



## MOENA-FORENINGER REPRÆSENTERET I SPØRGESKEMA-SVAR:

- Møns Fodboldklub
- Møns Klatreklub
- Ældresagen
- Møn Svømmeklub
- Møn Tennisklub
- Happy Feet Linedance
- Østmøn Inlinere
- Stege Roklub
- Møns Håndboldklub
- GTB
- Møn Badmintonklub

**Organiseringsgrad**





# SPØRGESKEMA UDFORMING

Spørgeskemaet var opdelt i følgende 3 dele:

- Data om alder og aktivitetsniveau
- 16 dilemmaer
- 4 uddybende spørgsmål

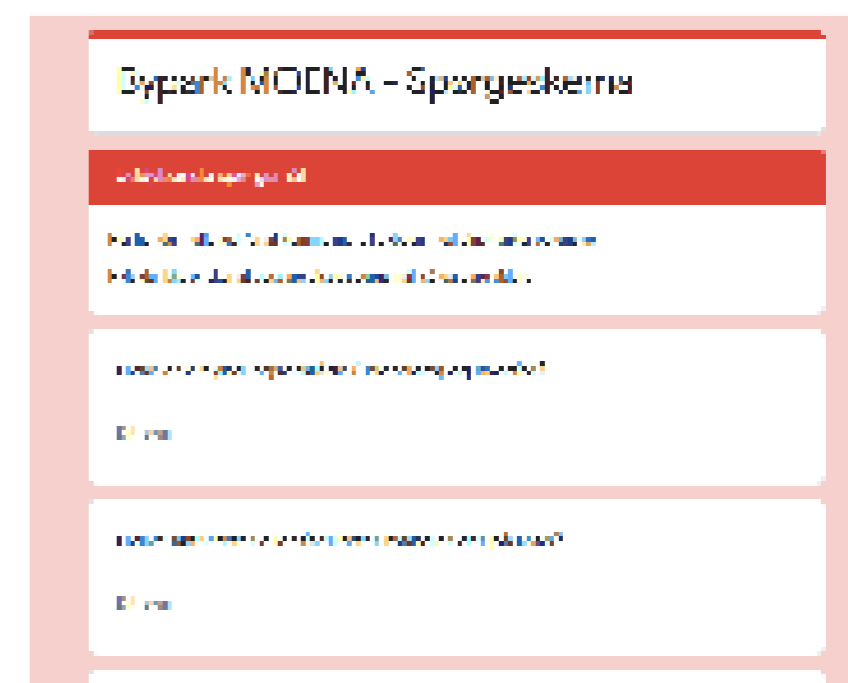
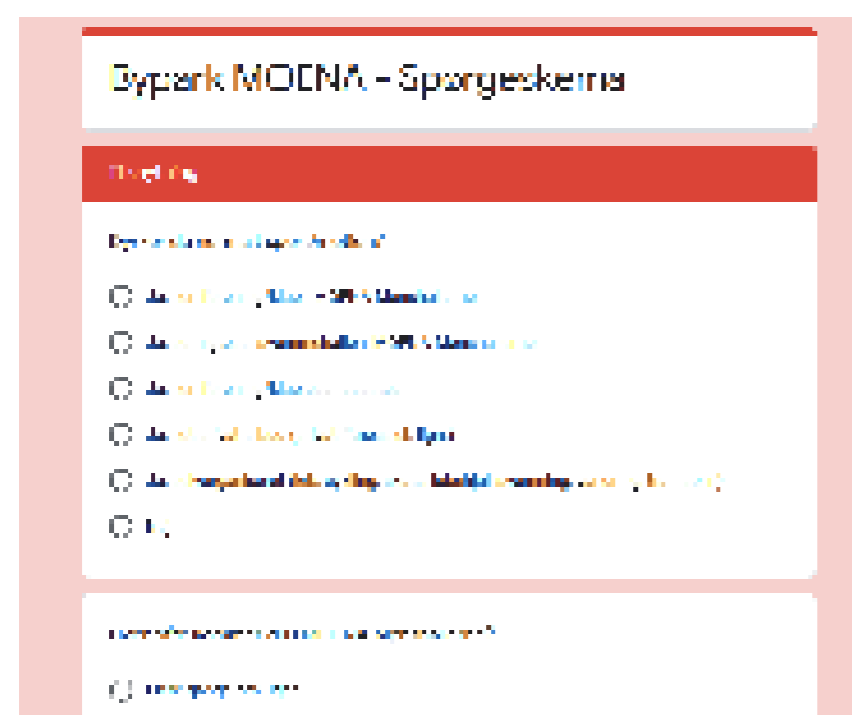
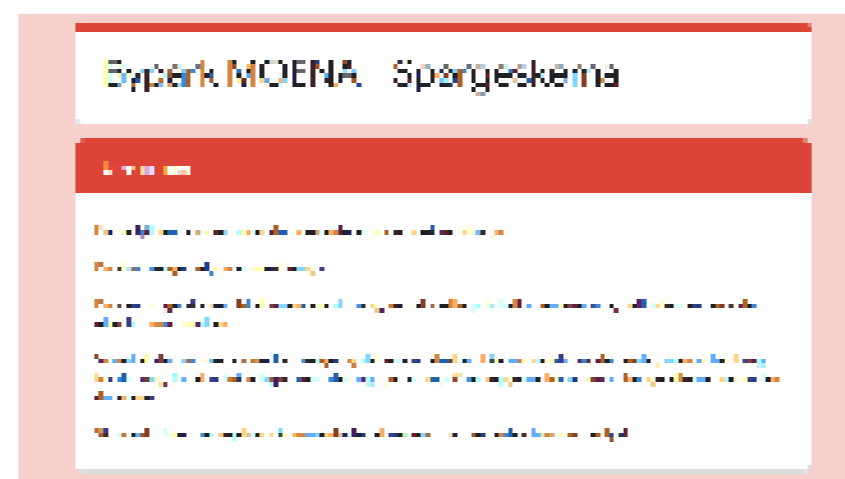
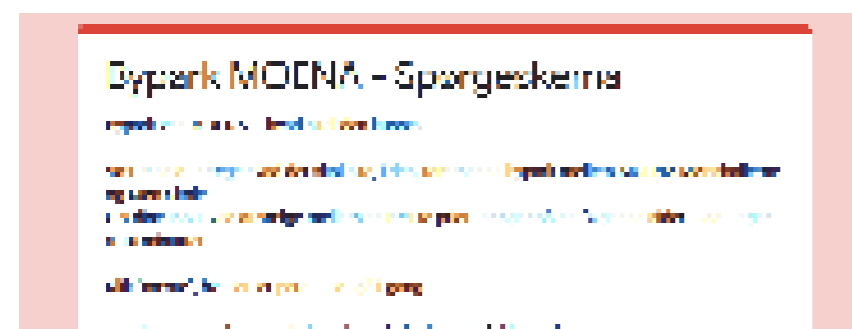
Uddybende spørgsmål:

”Hvad er dit yndlingsområde (udendørs og hvorfor?)”

”Hvilke aktiviteter eller faciliteter mangler der på Møn?”

”Hvad må vi ikke glemme i den nye bypark?”

”Hvilke specifikke aktiviteter kunne du godt tænke dig at der var plads til i den nye bypark?”



## SPØRGESKEMA ”PARKEN SKAL MEST VÆRE.....”

Til højre ses de svar der kom ind på dilemmaerne i spørgeskemaet.

De punkter hvor der var størst uenighed er fremhævet og det er tilføjet hvilke grupper der mente hvad.

Af svarene kan man udlede at borgere, foreninger og unge ønsker at Park MOENA primært bliver en park for alle, der tilbyder nye aktivitetsmuligheder med fokus på leg frem for konkurrence.

Der ud over vægtes det, at parken i lidt højere grad bliver for dem der ikke dyrker sport, end for dem der dyrker sport. At den lidt mere skal være for spontane brugere end for idrætsforeninger, men at den også skal være lidt mere for hal-lens brugere end for skolen og klubben.


Flertallet hælder til at det bliver en aktiv park med gode aktivitetsmuligheder fremfor en rolig park med gode opholdsmuligheder. Ligeledes vægtes det, at der skal være mere idræt end kultur.

I forhold til parkens stemning svares der, at man ønsker en park der er indpasset i naturen og mere vild end ordnet, har mere parkpræg end sportspræg, er mere grøn end urban og indeholder flere naturlige- end kunstige materialer.

Aktiviteterne må gerne placeres spredt i hele parken frem for samlet på et mindre område.

Den største divergens i besvarelserne ligger i at flere unge og ældre ønsker mere kultur og ophold. At de ikke idræts-aktive i højere grad ønsker noget vildt og park- præget, hvorimod de allerede idrætsaktive ønsker en park der er mere ordnet og med et sportspræg.

Som det ses ligger summen af besvarelser primært mod midten. Det betyder, at der i parken skal laves varierende stemninger og tilbud for at imødekomme alle behov og ønsker.



Spørgeskema dilemma besvarelser baseret på 114 svar - de svar der primært adskiller sig mellem forskellige grupper er fremhævet med lys grøn

## SPØRGESKEMA "HVILKE AKTIVITETER, ELLER FACILITETER MANGLES DER PÅ MØN?"

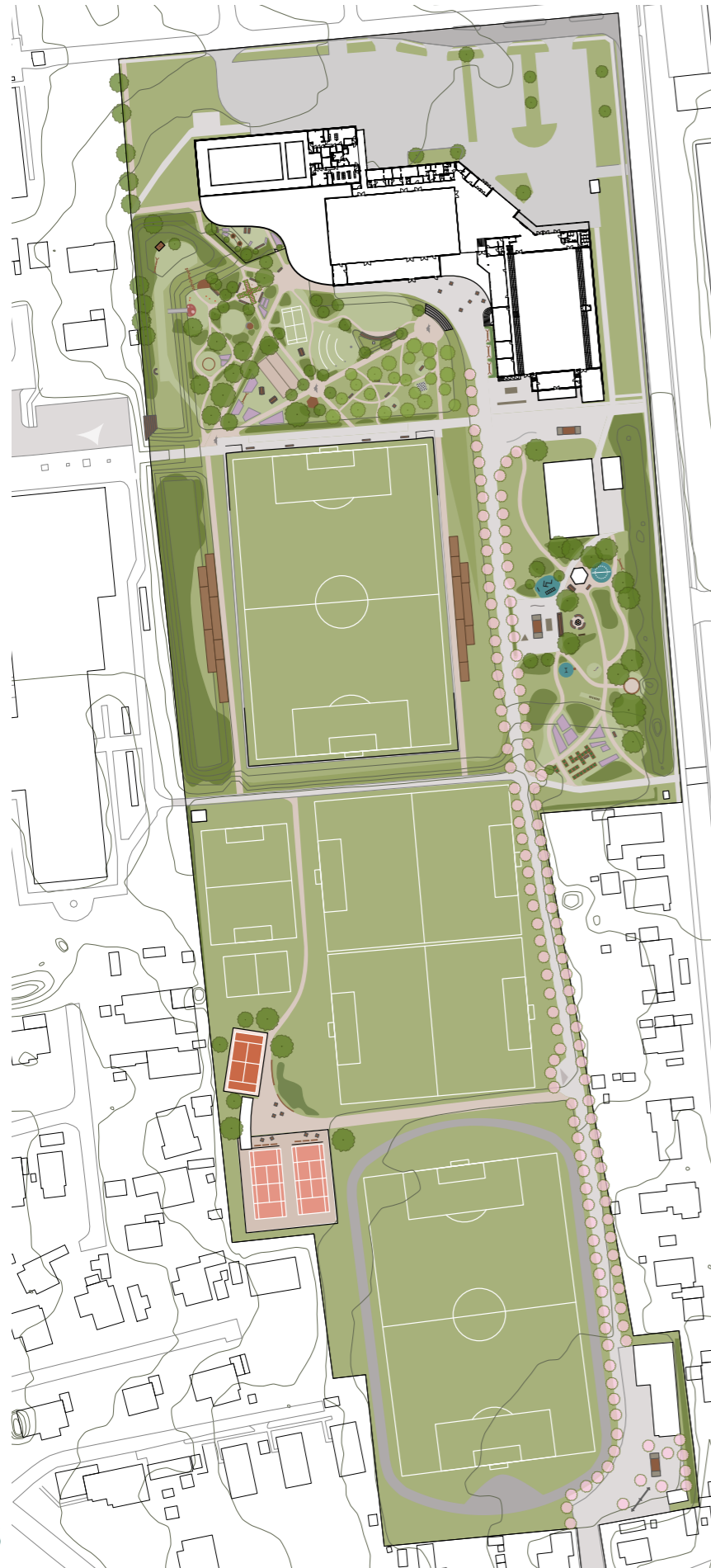


Herover ses et diagram der viser, hvilke aktiviteter eller faciliteter respondenterne mente, at der mangler på Møn. Størrelsen på ordet angiver hvor mange der, ud af den samlede mængde svar, angav ordet.

Det ses tydeligt, at mange mener, at det der i størst grad mangler på Møn er skatearealer og hænge-ud steder for unge. Dernæst er det legepladser for børn og rulle aktiviteter. Herefter kommer ønsker til aktiviteter som: klatring, bedre tennisforhold, udendørs scene/bio, dans, hyggekroge, petanque og udendørs skak.. Ordene er blevet brugt til at vægte og indarbejde aktiviteter og områder i parken.

Som bonus kan det oplyses, at 73 % af dem der svarede "skate" er over 30 år. Enten er der på Møn en meget atypisk aldersfordeling i skatemiljøet eller også ønsker mange forældre bedre muligheder for deres børn og unge.

## DE TRE HAVER



## LYSNINGER I SKOVEN



## SPORTSLABORATORIET



## SCENARIER

På baggrund af analysen, brugergruppers input og svar i spørgeskemaet blev der udviklet tre forskellige scenarier, som blev fremlagt på borgermøde 2.

Scenarierne var udformet væsensforskelligt så det blev muligt at sammenholde og prioritere blandt forskellige muligheder.

Scenarie 1 hed "De små haver" og skabte flere forskellige mindre haver bundet sammen af en sti med allé af japanske kirsebær træer. Haverne var: Tennishaven, Byhaven og Hallernes have. Tennis blev i scenariet liggende hvor det er men fik bedre faciliteter og adgangsmuligheder.

Der var vægt på sanselighed, plejet natur, små rum, naturlige materialer, blomster, kunst og kulturelle aktiviteter. Scenariet havde fokus på primært at gøre en forskel for folk i Stege og binde området bedre sammen med byen, ved at styrke den nord-sydgående akse.

Scenarie 2 hed "Lysninger i skoven" og handlede om at plante mere til på området og lave en karakter af mere vild natur. Der blev lavet stier rundt mellem træerne, og en stor kogle fungerede som pitstop for Camønovandrere og MTB cyklister. Der blev lavet udfordringsbaner, MTB øve baner og klintekongen med heste og datter blev introduceret som adventure aktiviteter.

Tennis blev i scenariet flyttet til placeringen mod Ulvshalevej og fik tilføjet egen parkering.

Scenariet havde fokus på at tiltrække borgere og turister fra hele Møn og at binde op på Camønoen med en styrket øst-vestgående akse.

Scenarie 3 hed "Sportslaboratoriet" og var sportens og idrættens mekka. Indsatsen blev her samlet på området tæt på hallen der blev tæt programmeret med sports aktiviteter og belagt med kunstige materialer som gummi, asfalt og kunstgræs.

Tennis blev placeret lige foran hallen sammen med multibane, springfaciliteter og andre sportslige aktiviteter. Tættest på hallens indgang var placeret legeplads og cafeområde.

Scenariet havde fokus på at tiltrække borgere fra hele Vordingborg Kommune, hvorfor mange vil ankomme i bil.

En akse løb derfor gennem hallens foyer og bandt parken samme med parkeringspladsen.

På borgermødet (der blev afholdt online) blev fordele, ulemper og ideer ved de tre scenarier drøftet i flere grupper og grupperne fremlagde deres synspunkter for hinanden.

På de efterfølgende sider ses de tre scenarier, samt en opsamling på de kommentarer der fremkom på borgermødet.

### HALLENS HAVER

Små og mellemstore "haver" med hver deres stemning, funktion og identitet, hvor der både er rum til ro og fællesskaber



### TENNISHAVEN

En central plads til en snak efter kampen og sommerfester omkranses af træer, tennisbaner, padeltennis og et lille klubhus.



### KLUBHAVERNE

Små stier fører fra skateramper, bålhygge og kampeleje til en byhave med plantekasser og urtebede



### KIRSEBÆRALLEEN

I den centrale akse under kirsebærtræerne kan der skates, cykles og måske kyskes når de blomstrer lyserødt i foråret.



## SCENARIO 1

FORDELE	ULEMPER	IDEER
<ul style="list-style-type: none"> <li>• Bred målgruppe</li> <li>• Lægger op til leg</li> <li>• Mange små trygge, intime rum</li> <li>• Flot rekreativt haveanlæg</li> <li>• Kirsebæralléen</li> <li>• Wellnessområdet</li> <li>• Dansepladsen</li> <li>• Godt med frugttræer</li> <li>• Opfylder de unges behov</li> <li>• Opfylder flere af tennisklubbens behov</li> <li>• Plads til kunst</li> <li>• Opfylder mange indspark fra processen</li> <li>• Kan bruges af andre end klubberne</li> </ul>	<ul style="list-style-type: none"> <li>• Plantekasser er overflødige</li> <li>• For lidt fokus på sport</li> <li>• Tennishaven bliver for monofunktionel</li> <li>• - og afkoblet</li> <li>• For lidt til de unge</li> <li>• <i>Bekymring for tryghed</i></li> <li>• <i>Bekymring for vedligehold</i></li> <li>• <i>Bekymring for driftsudgifter</i></li> </ul>	<ul style="list-style-type: none"> <li>• Evt. hjemmehørende arter som allé</li> <li>• Scene til musik ved dansepladsen</li> <li>• Tænk endnu mere multifunktionelt</li> <li>• Indsæt traditionel legeplads</li> <li>• Overdækkede siddepladser</li> </ul>

### WELLNESS UNDER TRÆKRONERNE

Den udendørs svømmehal hæfter sig på den indendørs og tilbyder varme og kolde bade under åben himmel og sauna med udsigt



### KOGLEN OG ADVENTURESTIERNE

En eventyrlig kæmpekogle troner om kap med træerne. I koglen kan du puste ud og pumpe din cykel på vej videre eller prøve kræfter med klatring eller adventurestien hvor du belønnes med en tur på en kæmpegyng.



### BEVÆGELSESPLADSEN

Omkring et nyt cirkulært bevægelseshus er der plads til træning og leg eller et besøg hos "Klintonkongen" på skrænten, der tilbyder en tur i sin svævebane til dem der tør.



### STREET, SKATE OG TENNIS

På den store betonflade ud til Ulvshalevej kan der skates på ramper og en 3/4 bowl, spilles basket eller hænges ud, og lige ved siden af ligger de nye tennisbaner som en lysning mellem træerne.





## SCENARIO 2

FORDELE	ULEMPER	IDEER
<ul style="list-style-type: none"> <li>• Godt med fokus på camønoen</li> <li>• Klintekongens svævebane</li> <li>• Ikke så vedligeholdelseskrævende</li> <li>• God kombi med tennis og street/skate</li> <li>• God synlighed for tennis</li> <li>• Lysende stier = tryghed</li> <li>• Græs og træer</li> <li>• Lægger sig op ad outdoor-trend</li> <li>• Outdoor-wellness</li> </ul>	<ul style="list-style-type: none"> <li>• For meget naturfokus (mangler ikke)</li> <li>• For meget fokus på turister</li> <li>• Koglen passer ikke ind</li> <li>• Trailcenter til cykler/MTB bliver ikke brugt</li> <li>• Ikke brug for p-plads ved tennis</li> <li>• <i>Bekymring for tryghed</i></li> <li>• <i>Bekymring for vedligehold</i></li> <li>• <i>Bekymring for driftsudgifter</i></li> </ul>	<ul style="list-style-type: none"> <li>• Bedre med aktiviteter i Stege Skov</li> <li>• Husk toilet og vask</li> <li>• Læg tennisklubhus ind i ungdomsklubben</li> </ul>

**LEGETREKANTEN**

Leg på bakker, klatretet og rutchebaner



**SKATECIRKLERNE**

Skating  
Reserveparkering



**TRÆNINGSTREKANTEN**

Træning for foreningerne  
Tennis, gymnastik, basket mm.



**ATLETIK OG FODBOLDLAB**

Højt beliggende 100 m-bane  
Hæng-ud på volden  
Fodbolddudfordringer langs løbestien



## SCENARIO 3

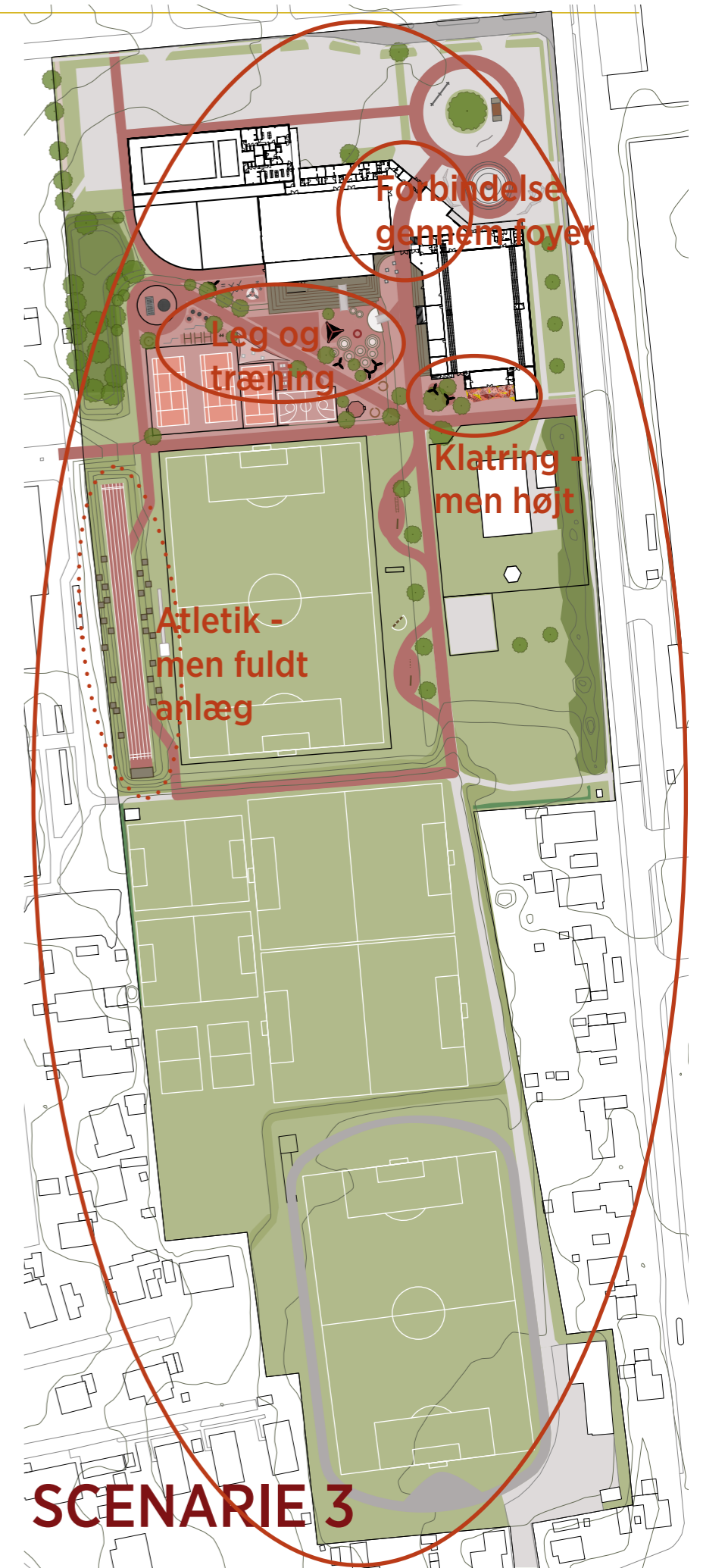
FORDELE	ULEMPER	IDEER
<ul style="list-style-type: none"> <li>• Godt med gennemgang gennem hallen</li> <li>• Udsigtstribunen</li> <li>• Godt for børn</li> <li>• Klassisk sportsplads for de professionelle</li> <li>• God sammenkobling af foreninger</li> <li>• Trampoliner</li> <li>• Kompakt og samlende</li> <li>• Godt med åbenhed og synlighed</li> <li>• Godt med farver og at der er “knald på”</li> <li>• Tennisklubben får hvad de vil have</li> </ul>	<ul style="list-style-type: none"> <li>• Ikke for det brede publikum</li> <li>• For meget sport</li> <li>• Skate ligger “udenfor”</li> <li>• Hvor hænger man (de unge) ud?</li> <li>• Mangler “kulturuniverset”</li> <li>• Mangler Møns identitet</li> <li>• Manglende fokus på Dark Sky</li> <li>• <i>Bekymring for vedligehold</i></li> <li>• <i>Bekymring for driftsudgifter</i></li> </ul>	<ul style="list-style-type: none"> <li>• Klatretårn i stedet for bouldering og skatebowle</li> <li>• Sti til havet og badebro</li> <li>• Gør noget ved blæst</li> <li>• Rykke skate til sc2 placering</li> </ul>



**SCENARIO 1**



**SCENARIO 2**



**SCENARIO 3**

## SYNTESE

På baggrund af input fra borgermødet blev der lavet en opsamling til relevante politiske udvalg, der gik i retning af at lave en bypark baseret på den nord- sydgående akse i form af en kirsebær allé. Oplægget gik på at lave en del beplantning og primært bruge naturlige materialer. Herudover var det anbefalet at skabe fokus på fællesskab og Møns ikoner som f.eks. Klintekongen.

Relevante politiske udvalg forholdt sig til denne opsamling og præciserede derefter at parken primært skal være en sportspark med plads til fællesskab.

Herefter blev der afholdt et møde med tennis for at drøfte deres præferencer i forhold til placering.

På baggrund af input fra borgermødet, de politiske prioriteringer samt tennis feedback blev der udviklet en syntese for den samlede helhedsplan.

Denne syntese blev fremlagt på et borgermøde (der nu endeligt kunne afholdes fysisk)

Der deltog ca. 50 personer på borgermødet, herunder enkelte politikere og ansatte ved Vordingborg Kommune.

Helhedsplanen blev fremlagt og efterfølgende diskuteret i grupper. Kommentarer blev samlet og efterfølgende indarbejdet i projektet som nu udgør helhedsplanen.

# SPORTSPARK +

- SPORT, LEG & EVENTYR

