
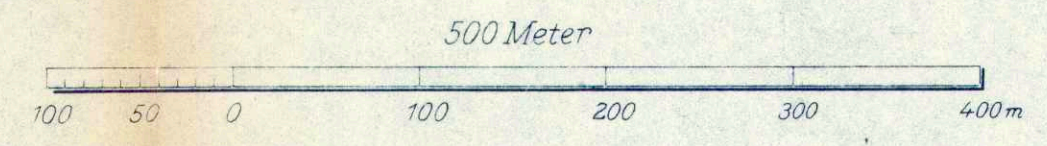


Matrikulskort i 1:4000.
Stege Købstads Markjorder,
Præstø Amt.

Trykt i Januar 1936.
 Direktoratet for Matrikulsvæsenet.
 Fert a'jour d. 6.3.1973 J. P.






Stege Bugt


Uåby

Sekstenjorderne

Signaturer:

-  Oplandsgrænse
-  Arealer som pålægges servitut
-  Arealer som erhverves

A 22.4.1977

MØN KOMMUNE		<small>bvk projektering a/s</small> Klovtofteparken - 2930 Tåstrup Telefon (02) 99 40 00		
Spildevandsplan		MÅL:	1:4000	SAG NR.: 1161
Servitutarealer og arealerhvervelse		BEREGN. HR.	TEGN.: L.E.	
28. Stege. (del 4)		KONTR.:	KONTR.:	TEGN. NR.: 229 A
		<i>Preben Nørhøvd</i>		